

III.- OTRAS DISPOSICIONES Y ACTOS

Consejería de Educación, Cultura y Deportes

Acuerdo de 17/05/2012, de Consejo de Gobierno, por el que se delimita el entorno de protección del Bien de Interés Cultural denominado Iglesia Parroquial de San Cristóbal, localizada en Almorox (Toledo). [2012/7950]

Culminada la tramitación del expediente de delimitación del entorno de protección del Bien de Interés Cultural denominado "Iglesia Parroquial de San Cristóbal", localizada en Almorox (Toledo), conforme a las prescripciones establecidas por la normativa vigente sobre Patrimonio Histórico, la Consejería de Educación, Cultura y Deportes considera, vistos los informes y datos técnicos pertinentes, que el entorno de protección delimitado resulta idóneo para garantizar la protección del bien expresado.

En consecuencia, y de acuerdo con lo establecido en el artículo 9.2 de la Ley 16/1985, de 25 de junio, del Patrimonio Histórico Español (interpretado conforme a la Sentencia 17/1991, de 31 de enero, del Tribunal Constitucional), con los artículos 11.2 y 14 del Real Decreto 111/1986, de 10 de enero, de desarrollo reglamentario de la citada Ley (en la redacción dada a dichos preceptos por el Real Decreto 64/1994, de 21 de enero) y con los artículos 6 y 10 de la Ley 4/1990, de 30 de mayo, del Patrimonio Histórico de Castilla-La Mancha, a propuesta del Consejero de Educación, Cultura y Deportes, y previa deliberación en su reunión del día 17 de mayo de 2012, y en uso de las competencias atribuidas, el Consejo de Gobierno acuerda:

Primero.- Aprobar el entorno de protección del Bien de Interés Cultural denominado "Iglesia Parroquial de San Cristóbal", localizada en Almorox (Toledo), cuya descripción figura como anexo al presente acuerdo.

Segundo.- Proceder a la publicación del presente acuerdo en el Diario Oficial de Castilla-La Mancha y comunicar la misma al Ministerio de Educación, Cultura y Deporte a efectos de su inscripción en el Registro General de Bienes de Interés Cultural.

Contra este acuerdo, que pone fin a la vía administrativa, cabe interponer, en el plazo de dos meses, a contar desde el día siguiente al de la publicación, recurso contencioso-administrativo ante el Tribunal Superior de Justicia de la Comunidad de Castilla-La Mancha, conforme a lo dispuesto en los artículos 10 y 46 de la Ley 29/1998, de 13 de julio, Reguladora de la Jurisdicción Contencioso-Administrativa. Asimismo, cabe interponer potestativamente recurso de reposición en vía administrativa, según establecen los artículos 116 y 117 de la Ley 30/1992, de 26 de noviembre, de Régimen Jurídico de las Administraciones Públicas y del Procedimiento Administrativo Común.

Toledo, 17 de mayo de 2012

El Secretario del Consejo de Gobierno
LEANDRO ESTEBAN VILLAMOR

Anexo

Delimitación del entorno

La delimitación del entorno de protección de la "Iglesia Parroquial de San Cristóbal", localizada en la manzana 17474, parcela 01, completa, en Almorox (Toledo), vendrá definida por:

Manzana: 16489, parcelas 11, 12 y 13, completas.

Manzana: 17481, parcelas 08 y 09, completas.

Manzana: 17484, parcelas 21,22,23,24,25,26,27,28 y 29, completas.

Manzana: 17475, parcelas 01,02,03,04 y 05, completas.

Manzana: 17464, parcelas 01,02,04,05,06,27 y 28, completas.

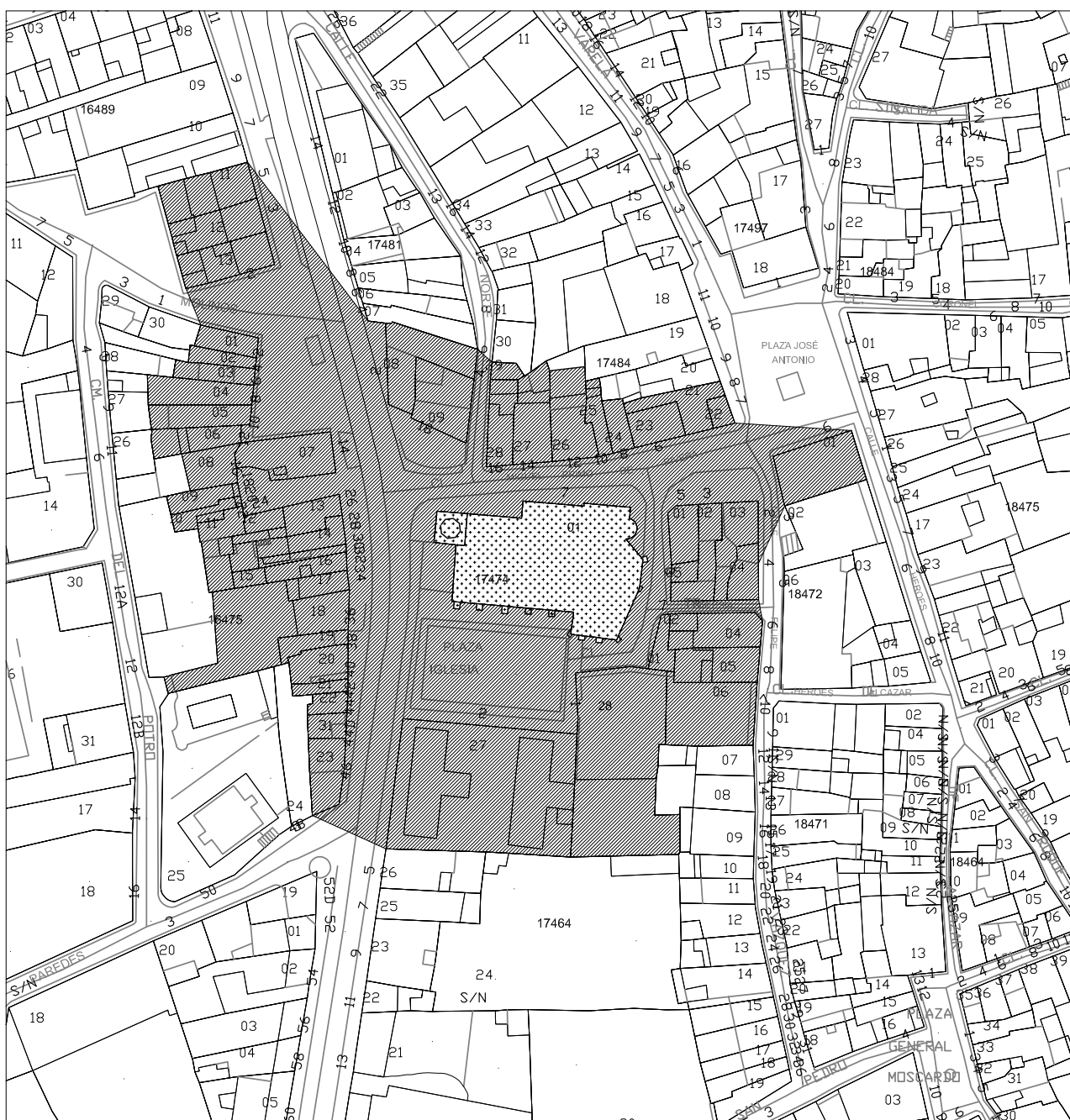
Manzana: 16475, parcelas 01,03,05,06,07,09,10,11,12,13,14,15,16,17,19,20,21,22,23 y 31, completas; parcelas 02,04,08 y 18, según trazado adjunto.



Manzana: 18472, parcela 01, completa.

El entorno de protección afecta, asimismo, a todos los espacios públicos contenidos por la línea que bordea el perímetro exterior de las citadas manzanas y parcelas y las une entre sí.

Se juzga necesario posibilitar el control administrativo establecido en la legalidad de Patrimonio Histórico sobre el área de protección señalada, en razón de que cualquier intervención en ella se considera susceptible de afectar negativamente a la conservación o a la contemplación del bien objeto de tutela.

Todo ello según plano adjunto.



DENOMINACIÓN	IGLESIA PARROQUIAL DE SAN CRISTÓBAL
ENTORNO DE PROTECCIÓN	
OBJETO DECLARADO	
SITUACIÓN	ALMOROX (TOLEDO)
ESCALA	S/E